


Einwohnergemeinde Rumendingen



Änderung Zonenplan Rumendingen, Parzelle Nr. 158 im geringfügigen Verfahren nach Art. 122 Abs. 7/8 BauV öffentliche Auflage

Datum: 30.12.2025	Gezeichnet: lu	
Massstab: 1:500	Kontrolliert: br	
Proj. Nr.: 50-32-03	297 mm x 210 mm	

Genehmigungsvermerke

Publikation im amtlichen Anzeiger vom

Publikation im Amtsblatt vom

Öffentliche Auflage vom bis

Erledigte Einsprachen ...

Unerledigte Einsprachen ...

Rechtsverwahrung ...

Beschlossen durch den Gemeinderat am

Bekanntmachung nach Art. 122 Abs. 8 BauV am

Namens der Einwohnergemeinde

Der Präsident:

Die Gemeindeschreiberin:

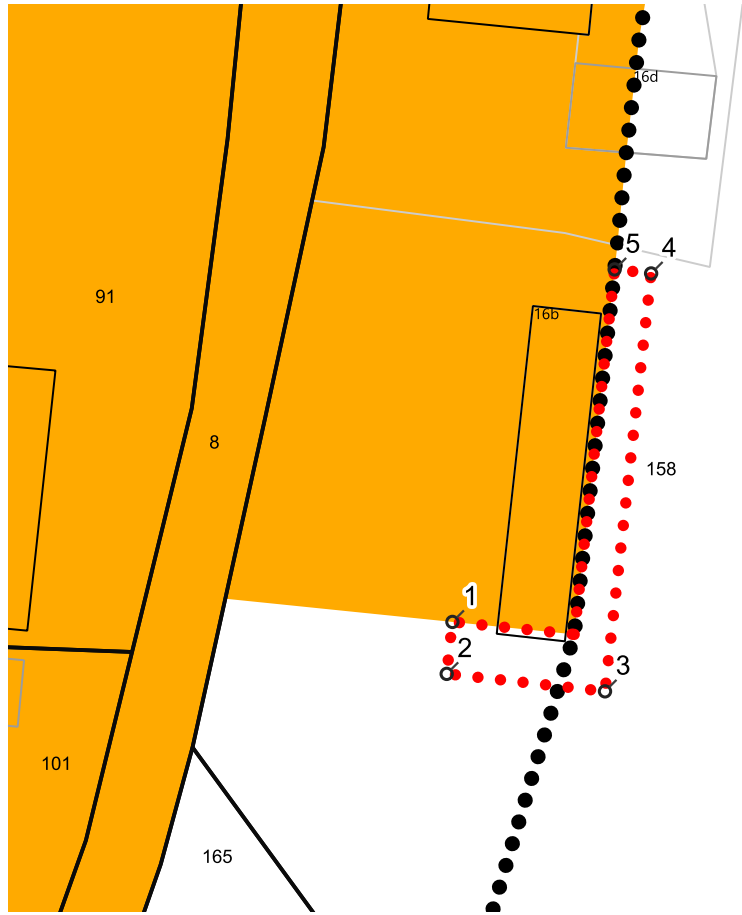
Die Richtigkeit dieser Angaben bescheinigt:
Rumendingen, den Die Gemeindeschreiberin:

.....

Genehmigt durch das Amt für Gemeinden und Raumordnung

.....

Alter Zustand



Änderungsperimeter

Festlegungen

Dorfzone

Ortsbilschutzgebiet

Hinweise

Vermessungspunkte

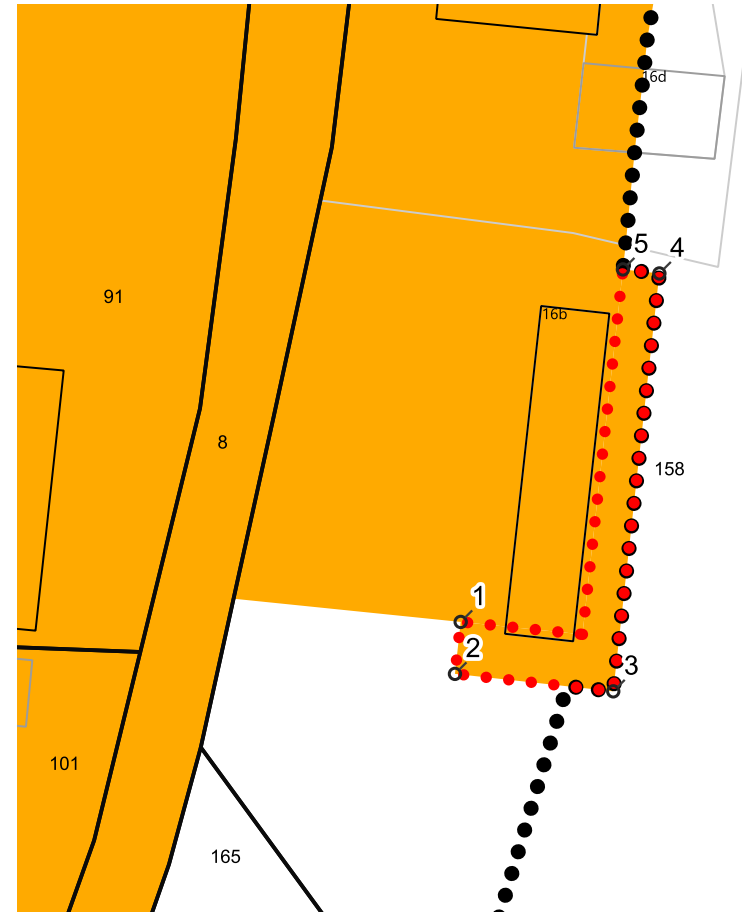
Baugruppe

Gebäude

Strasse, Weg, befestigte Flächen, Nebengebäude



Neuer Zustand



Nr.	E-Koordinate	N-Koordinate
1	2615618.724	1217106.388
2	2615618.345	1217102.950
3	2615628.821	1217101.794
4	2615631.873	1217129.452
5	2615629.460	1217129.718

